

## INFORME DIARIO DE MONITOREO DE MEDIOS\*

\*Vigilancia basada en eventos de interés epidemiológico mediante el monitoreo de medios abiertos de comunicación locales y nacionales.

### Reporte de eventos:

Tema	Medio	Fecha	Resumen	Liga	Prioridad
Covid-19	El sol de Cuernavaca	29 julio 2020	Habrà que prepararnos para regresar al semàforo rojo, dijo el sector Salud a la poblaci3n, al seàalar que los nùmeros no favorecen a la entidad, posiblemente ni siquiera para continuar en naranja, confirm3 el titular de Salud en el estado, Marco Antonio Cantù Cuevas. Refiri3 que este es uno de los ùltimos llamados a la ciudadanìa a ser conscientes y corresponsables, previo al regreso a las actividades esenciales.	<a href="https://www.elsoldecuernavaca.com.mx/local/morelos-podria-volver-a-cuarentena-cantu-5554882.html">https://www.elsoldecuernavaca.com.mx/local/morelos-podria-volver-a-cuarentena-cantu-5554882.html</a>	Bajo
Covid-19	El sol de Cuernavaca	28 julio 2020	Autoridades del sector Salud piden a la poblaci3n mantenerse en casa ante el incremento de casos registrados en Morelos, donde <b>se corre el riesgo de regresar al semàforo Rojo</b> .	<a href="https://www.elsoldecuernavaca.com.mx/local/cinco-colonias-de-cuautla-encabezan-la-lista-de-contagios-de-covid-19-en-la-zona-oriente-5554424.html">https://www.elsoldecuernavaca.com.mx/local/cinco-colonias-de-cuautla-encabezan-la-lista-de-contagios-de-covid-19-en-la-zona-oriente-5554424.html</a>	Bajo
Covid-19	El sol de Cuernavaca	28 julio 2020	Con mínimas medidas de higiene la Secretaría del Bienestar entreg3 las tarjetas del programa de "Becas Benito Juárez" en las canchas de la colonia Tlaltenango; por grupos de cincuenta personas es como de daba informaci3n sobre el llenado del formulario, tampoco hubo presencia de elementos de seguridad.	<a href="https://www.elsoldecuernavaca.com.mx/local/minimas-medidas-sanitarias-en-entrega-de-becas-benito-juarez-5552435.html">https://www.elsoldecuernavaca.com.mx/local/minimas-medidas-sanitarias-en-entrega-de-becas-benito-juarez-5552435.html</a>	Bajo
Covid-19	Diario de Morelos	28 julio 2020	Morelos es el estado que mayor tasa de letalidad por COVID-19 tiene en Mèxico, con 21 por ciento, lo que implica que por cada 100 personas que se han contagiado en la entidad, han muerto al menos 21, de acuerdo con datos de la Secretaría de Salud recogidos por la UNAM. Baja California es el segundo estado con mayor tasa de letalidad de coronavirus, con 20 por ciento; y Chihuahua ocupa el tercer lugar, con 18 por ciento.	<a href="https://www.diariodemorelos.com/noticias/morelos-con-la-mayor-letalidad-del-pa-s-por-covid-19-en-mortalidad-est-en-la-posici-n-10">https://www.diariodemorelos.com/noticias/morelos-con-la-mayor-letalidad-del-pa-s-por-covid-19-en-mortalidad-est-en-la-posici-n-10</a>	Bajo
Covid-19	La Uni3n	29 julio 2020	En Cuernavaca disminuy3 un siete por ciento el nùmero de habitantes que viven en zona de riesgos, en comparaci3n con otros aàos, asegur3 el subsecretario de Protecci3n Civil de Cuernavaca, Gonzalo Barquín Granados.	<a href="https://www.launion.com.mx/morelos/sociedad/noticias/164690-mantienen-vigilancia-para-evitar-deslaves.html">https://www.launion.com.mx/morelos/sociedad/noticias/164690-mantienen-vigilancia-para-evitar-deslaves.html</a>	Bajo



SERVICIOS  
DE SALUD



<http://ssm.gob.mx>



Servicios de Salud Morelos



@MorelosSalud

Tema	Medio	Fecha	Resumen	Liga	Prioridad
<b>Covid-19</b>	La Unión	29 julio 2020	La Secretaría de Salud informa que a la fecha en Morelos se han confirmado cuatro mil 094 casos de coronavirus COVID-19, 198 activos, descartado cuatro mil 009 y están como sospechosos 568; se han registrado 851 defunciones.	<a href="https://www.launion.com.mx/morelos/sociedad/noticias/164677-piden-a-municipios-colaborar-en-combate-a-covid-19.html">https://www.launion.com.mx/morelos/sociedad/noticias/164677-piden-a-municipios-colaborar-en-combate-a-covid-19.html</a>	Bajo
<b>Covid-19</b>	La Unión	29 julio 2020	Pese a que las autoridades estatales y municipales anunciaron la puesta en marcha de diversas medidas tendientes a frenar la movilidad social, ésta sigue en aumento en esta ciudad, donde los comerciantes ambulantes se encuentran fuera de control invadiendo el Centro Histórico.	<a href="https://www.launion.com.mx/morelos/cuautla/noticias/164709-sin-disminuir-la-movilidad-social-en-cuautla.html">https://www.launion.com.mx/morelos/cuautla/noticias/164709-sin-disminuir-la-movilidad-social-en-cuautla.html</a>	Bajo
<b>Covid-19</b>	La Jornada	29 julio 2020	El consejo Estatal de seguridad en salud reiteró el llamado a la ciudadanía para reforzar las medidas de prevención de contagios por COVID-19 y llama a realizar más actividades en el hogar para reducir la movilidad.	<a href="http://www.lajornadamorelos.com.mx/sociedad-y-justicia/2020/07/29/24178/desesperado-llamado-para-reducir-movilidades-cant%C3%BA">http://www.lajornadamorelos.com.mx/sociedad-y-justicia/2020/07/29/24178/desesperado-llamado-para-reducir-movilidades-cant%C3%BA</a>	Bajo
<b>Aguas negras</b>	La Jornada	29 julio 2020	Desde el pasado domingo por la mañana se registró el taponamiento y derrame de las aguas contaminadas y el problema continúa al cierre de esta edición por lo que a tres días, temen que represente un foco de infección.	<a href="http://www.lajornadamorelos.com.mx/municipios/2020/07/29/24172/denuncian-colonos-riego-aguas-negras-en-cuautlilco">http://www.lajornadamorelos.com.mx/municipios/2020/07/29/24172/denuncian-colonos-riego-aguas-negras-en-cuautlilco</a>	Medio
<b>Covid-19</b>	El Regional del Sur	28 julio 2020	El panorama penitenciario de la pandemia revela que en Atlacholaya se han suscitado: dos contagios y dos muertos, en los últimos días (en personas privadas de su libertad), así como: tres contagios y un deceso entre la planta de custodios.	<a href="https://www.elregional.com.mx/mueres-por-covid-19-recorren-atlacholaya">https://www.elregional.com.mx/mueres-por-covid-19-recorren-atlacholaya</a>	Medio



SERVICIOS  
DE SALUD



<http://ssm.gob.mx>



Servicios de Salud Morelos



@MorelosSalud

## INFORME DE RIESGOS METEOROLOGICOS

**Fuente:** Servicio Meteorológico Nacional de México, CONAGUA.

### LLUVIAS PUNTUALES INTENSAS EN ZACATECAS, SAN LUIS POTOSÍ, AGUASCALIENTES, JALISCO, GUANAJUATO Y OAXACA

Para hoy, un **canal de baja presión**, ocasionará lluvias fuertes a muy fuertes sobre el occidente del país y puntuales intensas en Jalisco, todas acompañadas de descargas eléctricas.

Por otro lado, **inestabilidad atmosférica superior** en combinación con entrada de humedad, originará lluvias intensas en San Luis Potosí, Zacatecas, Aguascalientes y Guanajuato, así como fuertes a muy fuertes en el noreste, norte, centro y oriente del país, incluido el Valle de México, todas acompañadas de descargas eléctricas y posible caída de granizo.

A su vez, la **onda tropical No. 22** recorrerá lentamente el sur de la República Mexicana, ocasionando lluvias intensas en Oaxaca y muy fuertes Guerrero, Chiapas y Veracruz, las cuales podrán estar acompañadas de actividad eléctrica y ráfagas de viento al paso de las tormentas.

La **onda tropical No. 23**, se aproximará a la Península de Yucatán y producirá chubascos en Quintana Roo, Yucatán y Campeche.

Finalmente, un **sistema de alta presión** en niveles medios de la atmósfera mantendrá temperaturas superiores a 40°C en Baja California y Sonora.

**Las lluvias podrían acompañarse de descargas eléctricas, posible caída de granizo y fuertes rachas de viento durante las tormentas.**

#### Pronóstico de Precipitación:

**Intervalos de chubascos con lluvias puntuales fuertes (25 a 50 litros por metro cuadrado) acompañados de descargas eléctricas, granizadas y rachas fuertes de viento durante las tormentas:** Baja California Sur, Coahuila, Nuevo León, Sinaloa, Colima, Querétaro, Hidalgo, Tlaxcala, **Morelos**, Estado de México y Ciudad de México.

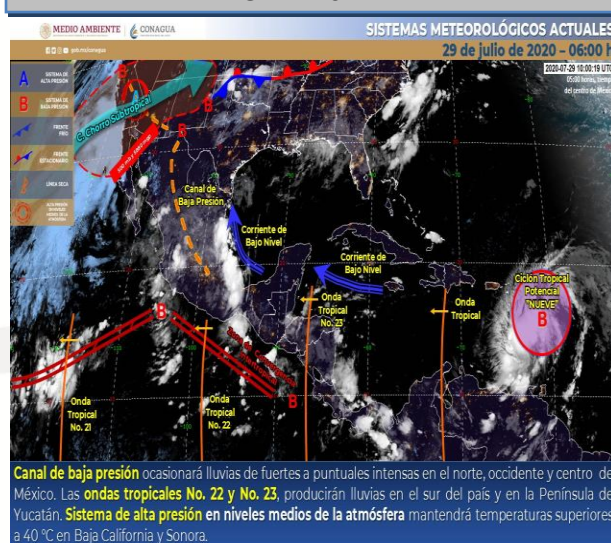
#### Pronóstico de Temperaturas Máximas:

**Temperaturas máximas de 35°C a 40°C:** Baja California Sur, Chihuahua, Coahuila, Sinaloa, Nayarit, Jalisco, Colima, Michoacán, Guerrero, Oaxaca, Chiapas, Veracruz, Tabasco, Campeche, Yucatán y Quintana Roo.

#### Pronóstico en región Mesa Central:

Cielo parcialmente nublado por la mañana e incremento de nublados para la tarde, con lluvias puntuales intensas en Guanajuato; muy fuertes en Puebla, así como fuertes en Querétaro, Hidalgo, Tlaxcala y **Morelos**, todas con descargas eléctricas y posible caída de granizo. Ambiente caluroso y viento de dirección variable de 15 a 30 km/h.

#### IMAGEN DE SATELITE



SERVICIOS  
DE SALUD



<http://ssm.gob.mx>



Servicios de Salud Morelos



@MorelosSalud



## INFORME DE MONITOREO VOLCÁNICO Y SISMOLÓGICO

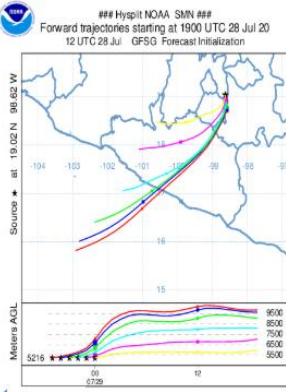
**Fuente:** Servicio Sismológico Nacional, UNAM. / Centro nacional de Prevención de Desastres (CENAPRED)

**En las últimas 24 horas**, mediante el sistema de monitoreo del volcán Popocatepetl se identificaron **nueve exhalaciones acompañadas de gases volcánicos y en ocasiones ligeras cantidades de ceniza**, una explosión moderada ayer a las 11:35 h y una explosión menor hoy a las 05:11 h. Adicionalmente se contabilizaron **671 minutos de tremor**, de los cuales 578 minutos son de baja amplitud y 93 minutos de mediana amplitud, acompañados de una emisión de vapor de agua, gas y ligero contenido de ceniza, con alturas de hasta 1200 m con dirección noroeste.

Desde la mañana y al momento, se observa **una emisión constante de vapor de agua, gas y ceniza con dirección norte.**

NIVEL DE ALERTA	SEMAFORO	AMARILLO-FASE 2
	<b>Incremento de actividad:</b> <ul style="list-style-type: none"> <li>• Pluma de vapor de agua y gas</li> <li>• Ligera caída de ceniza en áreas cercanas</li> <li>• Caída de fragmentos incandescentes</li> <li>• Crecimiento y destrucción de domos de lava</li> <li>• Posibilidad de flujos piroclásticos por explosiones</li> <li>• Flujos de lodo o escombros de corto alcance</li> </ul>	

RECOMENDACIONES PARA LA FASE AMARILLO FASE 2
<ol style="list-style-type: none"> <li>1. Continuar con el radio de seguridad de 12 km, por lo que la permanencia en esa área no está permitida.</li> <li>2. Controlar el tránsito entre Santiago Xalitlintla y San Pedro Nexapa, vía Paso de Cortés.</li> <li>3. A las autoridades de Protección Civil, mantener sus procedimientos preventivos, de acuerdo con sus planes operativos.</li> <li>4. A la población se le recomienda elevar la atención a los avisos de las autoridades de su localidad y se exhorta a no acercarse al volcán, y mucho menos al cráter.</li> <li>5. Mantenerse fuera de cañadas ante posibles flujos de lodo, principalmente en temporada de lluvias.</li> </ol>

PRONOSTICO DE CAIDA DE CENIZA
 <p>En caso de una exhalación de ceniza volcánica, el pronóstico de trayectoria sería hacia el sur-suroeste de la posible exhalación. Iniciando su trayectoria en la zona oeste y suroeste del estado de Puebla; zona sureste del Estado de México; zona noreste, este, sureste y sur del estado de Morelos.</p>

ÚLTIMO SISMO	SISMOS RECIENTES
<b>ÚLTIMO SISMO</b> <b>TIEMPO DEL CENTRO DE MÉXICO</b> <b>FECHA:</b> 2020-07-29 <b>HORA:</b> 07:44:57 <b>MAGNITUD:</b> 4.0 <b>EPICENTRO</b> <b>LATITUD:</b> 15.86° <b>LONGITUD:</b> -96.19° <b>LOCALIZACIÓN:</b> 12 KM AL NOROESTE DE CRUECITA, OAXACA <b>PROFUNDIDAD:</b> 52 KM	

MAPA DE LA REPUBLICA MEXICANA
 <p>Último sismo</p> <p>Servicio Sismológico Nacional   UNAM, México. Leaflet © Colaboradores de OpenStreetMap</p>



**MORELOS**  
2018 - 2024



**Fecha:** 29 de julio del 2020  
**Semana Epidemiológica:** 31  
**Área:** Coordinación de Vigilancia Epidemiológica, **UIES.**

## INFORME DE TEMPERATURAS Y CALIDAD DEL AIRE

**Fuente:** Comisión Estatal de Agua (CEAGUA)

ICA	CALIDAD DEL AIRE	PROTEJA SU SALUD
0-50	Buena	No se anticipan impactos a la salud cuando la calidad del aire se encuentra en este intervalo.
51-100	Moderada	Las personas extraordinariamente sensitivas deben considerar limitación de los esfuerzos físicos excesivos y prolongados al aire.
101-150	Dañina a la salud de los grupos sensitivos	Los niños adultos activos, y personas con enfermedades respiratorias tales como el asma, deben evitar los esfuerzos físicos excesivos y prolongados al aire.
151-200	Dañina a la salud	Los niños adultos activos, y personas con enfermedades respiratorias tales como el asma, deben evitar los esfuerzos físicos excesivos y prolongados al aire libre; las demás personas, especialmente los niños, deben limitar los esfuerzos excesivos y prolongados al aire libre.
201-300	Muy dañina a la salud	Los niños adultos activos, y personas con enfermedades respiratorias tales como el asma, deben evitar todos los esfuerzos excesivos al aire libre; las demás personas, especialmente los niños, deben limitar los esfuerzos físicos excesivos al aire libre.
300+	Arriesgado	

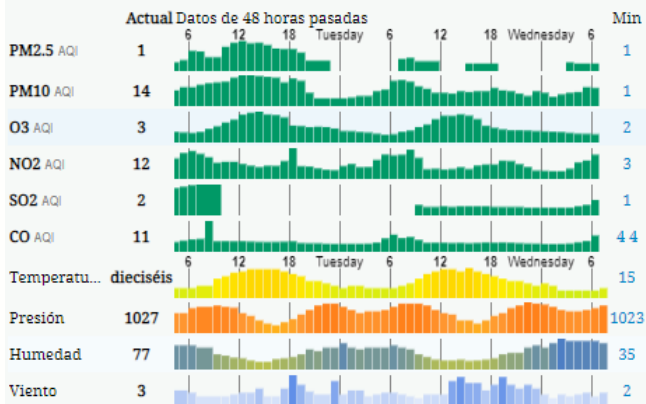
### CALIDAD DEL AIRE CUERNAVACA, MORELOS.

Estación de Monitoreo Cuernavaca Centro, Morelos

**14**

**Bueno**

Actualizado el miércoles. 7:00  
Contaminante primario: pm10



### PRONOSTICO DEL TIEMPO EN MORELOS

Municipio	Max	Min	Municipio	Max	Min
Amacuzac	33°	18°	Puerto de Ixtla	31°	20°
Axochiapan	31°	20°	Temixco	31°	18°
Ayala	31°	19°	Tepalcingo	30°	19°
Cuautla	28°	17°	Tepoztlan	27°	14°
Cuernavaca	27°	15°	Tlaquiltenango	32°	21°
Huitzilac	19°	10°	Tlaltizapan	28°	20°
Jiutepec	29°	18°	Zacatepec	31°	20°
Jojutla	31°	20°	Zacualpan	24°	15°

### TEMPERATURAS MAXIMAS Y MINIMAS

#### Mínimas

Huitzilac	10°
Tetela del Volcán	13°
Ocuituco	14°
Totalapan	15°

#### Máximas

Amacuzac	33°
Tlaquiltenango	32°
Zacatepec	31°
Tepalcingo	30°



SERVICIOS  
DE SALUD



<http://ssm.gob.mx>



Servicios de Salud Morelos



@MorelosSalud

Calle Gustavo Gómez Azcárate No. 205, Col. Lomas de la Selva  
C.P. 62270, Cuernavaca, Morelos. Tel.: 318 84 50.

## MONITOREO BASADO EN EVENTOS Y ESPII

**Fuente:** Jurisdicciones Sanitarias del estado de Morelos.

### JURISDICCION SANITARIA I:

- SIN EVENTOS EXTRAORDINARIOS.

### JURISDICCION SANITARIA II:

- SIN EVENTOS EXTRAORDINARIOS.

### JURISDICCION SANITARIA III:

- SIN EVENTOS EXTRAORDINARIOS.

### REPORTE DE LLUVIAS.

- Lluvias leves acompañadas también de rachas de vientos

**Al momento no se tiene reporte de afectaciones relevantes que requieran intervenciones de salud.**



SERVICIOS  
DE SALUD



<http://ssm.gob.mx>



Servicios de Salud Morelos



@MorelosSalud